


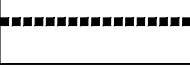


## Л Е Г Е Н Д А

- **Граница пројекта парцелације**
- **Граница урбанистичког пројекта**
- **Граница катастарских парцела**
- 30

**Постојећа међна тачка**
- **Нова међна линија**
- 103

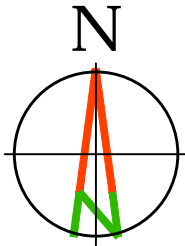
**Нова међна тачка**
- GP1

**Ознака новоформиране грађевинске парцеле**
- остатак КП 1

**Ознака остатка катастарске парцеле**

### КООРДИНАТЕ МЕЊНИХ ТАЧАКА КОЈЕ ДЕФИНИШУ НОВОФОРМИРАНУ ГРАЂЕВИНСКУ ПАРЦЕЛУ

Бр. тачке	Y	X
1	7 519 087.47	4 947 497.94
2	7 519 112.95	4 947 506.20
3	7 519 119.07	4 947 487.25
4	7 519 091.92	4 947 478.45
1	7 519 087.79	4 947 496.55



Носилац израде пројекта:

**ЈП "СРБИЈАГАС"**  
ул. Народног фронта 12  
21000 Нови Сад



Наручилац израде пројекта:

**ГАС ИНВЕСТ Д.О.О.**  
ул. Драгослава Срејовића 1в  
11108 Београд



Обрађивач плана:

**"АРХИПЛАН" Д.О.О.**  
ул.Кнеза Михаила бр.66  
АРАНЂЕЛОВАЦ



Назив плана:

**УРБАНИСТИЧКИ ПРОЈЕКАТ ЗА ИЗГРАДЊУ  
МРС "Маљуревац"**

Назив листа:

**Предлог парцелације**

Размера: **1:500**

Лист број:

**3**

Датум:

**децембар, 2014.год.**

Руководилац израде:

**одговорни урбаниста: дипл.инж.арх. Јелена Милићевић (200147914)**